

B- 344

L- 10

G. G.

वेगनर के महाद्वीपीय विस्थापन विचार का मूलभूतन कीजिए ?

वेगनर \Rightarrow अस्थापित विचार के अग्रगामी वैज्ञानिक और प्रचारक थे।

शोध आधारित महाद्वीपीय व महासागरीय विस्थापन का समझाया।

- जलवायु व भू-गर्भिक व भू-जैविक साक्ष्य एकत्रित किए।

- अपनी आलोचना के बाद भी अपने साक्ष्यों साहित्य अपनी राय रखी।

उदाहरण -

उनके समकालीन विचारकों ने उनके विचार को नकार दिया।

उनके साक्ष्यों व सिद्धांतों में चुट्टि थी।

↓
महाद्वीप - दूसरे महाद्वीप से टकराते महाद्वीप महासागरीय नितल को काटते हैं।

↓
विस्थापन के बल \Rightarrow ज्वारीय बल, दलबल-शीलता

का साक्ष्य \Rightarrow 200 million वर्ष का तट रेखीय स्थापित।

उपर्युक्त सभी आलोचनाओं के बावजूद अंततः

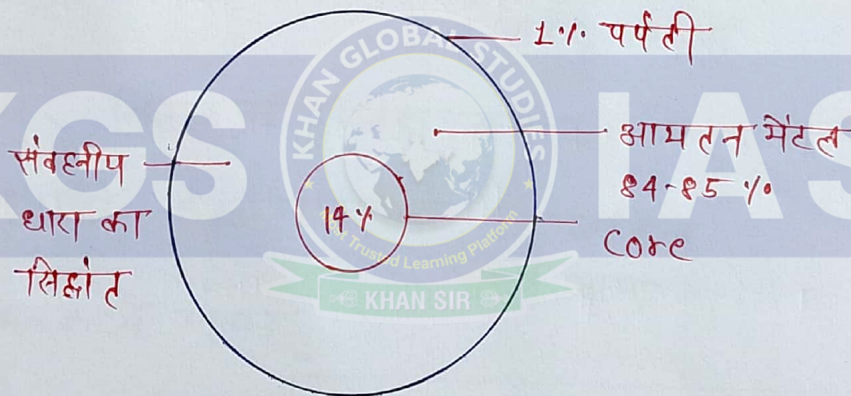
↓

वेगनर के महाद्वीपीय विस्थापन का सिद्धांत मान लिया गया है।

1930 में वेगनर का देशांत - ग्रीनलैंड में।

- 1928 में आर्थर होम ने मेटल संवहन सिद्धांत प्रतिपादित किया।

- आर्थर होम के अनुसार, पृथ्वी की मेटल की परत में निरंतर संवहन चलता है इस संवहन का कारण पृथ्वी के अन्दर ऊष्मा का असमान वितरण है।



इस संवहन की प्रक्रिया से पृथ्वी के आंतरिक भाग में निरंतर ऊष्मा हस्तांतरण संभव होता है साथ ही साथ पृथ्वी के अन्दर विभिन्न ऊष्मक अंग के रूप में मेटल में ये संवहन देखा जाता है।

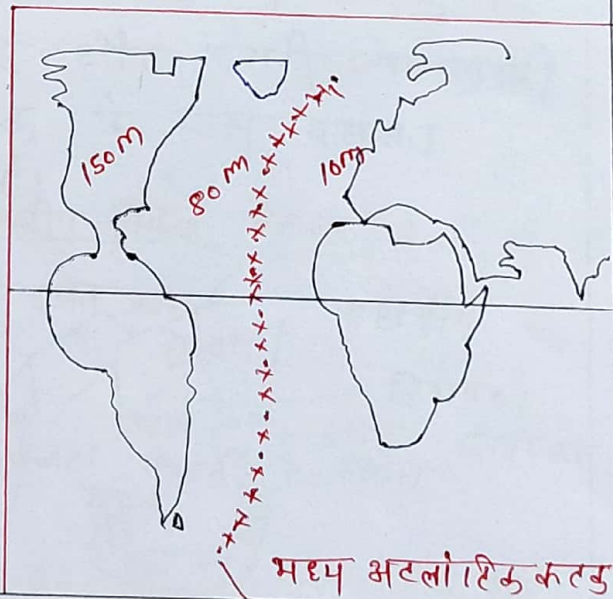
हरी हंस :-

↳ सागर नितल सपाट है।
(स्थलाकृति विहीन)

वेगनर - द्वितीय विश्वयुद्ध के दौरान
वै होमर - एकेडमिक शिक्षण शोध

द्वितीय विश्वयुद्ध - (1940-50)

- सागर नितल सर्वेक्षण - मध्यमहासागरीय कटक
गर्त, पहाड़ियाँ
- सागर नितल में विविध स्थलाकृति श्रेणियाँ
- चट्टानों का अध्ययन - खनिज
आयु
- चुम्बकत्व गुण



हेरी हेल

Essay in geo poetry → भू-कविता

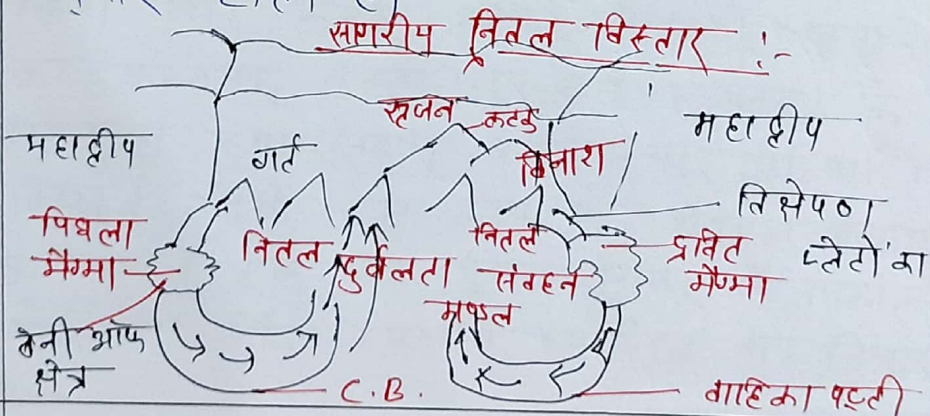
- महोदय हेरी हेल के अनुसार, महासागरीय
मेंटल का निरंतर सृजन व विनाश होता है।

सृजन के क्षेत्र पर कटक का निर्माण
होता है जो महासागर के मध्य नितलीय
क्षेत्र में होता है। नितल का विनाश
महासागर के किनारों पर होता है।

जो महासागरीय पर्पटी के नीचे विक्षेपित
होकर गर्त का निर्माण करती है। जैसे-

जैसे महासागरीय पर्पटी दुर्बलता मण्डल
में धंसती है, जैसे- जैसे ताप में वृद्धि
होती है अथवा पर्पटी पिघल जाती है।

ये प्रवृत्त मैग्मा इसके उपरान्त पुनः चक्रीत
होने पर दुर्बलता मण्डल में कटक के
नीचे पहुँचता है और दरारी ज्वालामुखी
के रूप में कटक के पास इसका
उद्गार होता है।



अपने महासागरीय नितल विस्तारण के विचार के समर्थन हेतु ज़ीमान हेस ने नितल की चट्टानों की आयु व नितल पर निक्षेपित अवसादों की मोटाई के साक्ष्य दिए। उन्होंने पाया कि कटक के समीप बूटन चट्टानें छोटी हैं और महाद्वीप की ओर दूर जाने पर चट्टानों की आयु में वृद्धि होती है।

- अवसादों की मोटाई कटक की नवीन चट्टानों पर पतली अथवा दूर जाने पर मोटी होती है। ज़ीमान हेस का निष्कर्ष यह था कि अटलांटिक महासागर एक नया महासागर है जिसकी उत्पत्ति 200 million वर्ष के अन्दर-अन्दर हुई है और कालांतर में इसका विस्तारण हुआ है। अपने विचार को समर्थन करने हेतु उन्होंने आर्थर होमस के मेटल संवहन को स्वीकार किया और मेटल अन्दर पिघली चट्टानों का कन्वेयर बेल्ट या गाइका पट्टी के समतुल्य स्थानांतरण का विचार प्रतिपादित किया। उनके इस कार्य से भूगोल वैज्ञानियों का ध्यान एक बार पुनः वेगनर के सिद्धांत पर गया और स्थलीय स्थायित्व का विचार

वैज्ञानिक रूप से स्वीकार करने में मदद की।

प्लेट विवर्तनिकी सिद्धांत

भू-संचलन :-

- भू-संचलन का सबसे आधुनिक वैज्ञानिक और सर्वमान्य सिद्धांत प्लेट विवर्तनिकी सिद्धांत कहलाता है।

इसके प्रतिपादन का श्रेय किसी एक व्यक्ति को नहीं दिया जाता अपितु भू-गर्भशास्त्रियों के एक समूह ने वेगनर के उपरान्त सभी विचार व सिद्धांतों का समावेश करते हुए इस समग्र सिद्धांत को प्रस्तुत किया। इसमें मुख्य योगदान मोरिन, विलसन, पिरो व मैकेन्जी का है।

इस सिद्धांत के अनुसार पृथ्वी का बाहरी आवरण स्थलमण्डल कहलाता है। ये भौतिक रूप से ठोस चट्टानी व अंगुल प्रकृति का होता है। अपना पद पर्यन्त बाह्य-बाह्य मैटल की ठोस चट्टानों के योग से बनता है। यह स्थलमण्डल घाटित टुकड़ों में विभाजित है। अपना ये स्थलमण्डलीय टुकड़ों प्लेट कहलाते हैं।

"प्लैट" → Tyzo Wilson
— x — x —

ये स्पलमण्डलीय खण्ड या प्लैट दुर्बलता मण्डल के ऊपर स्थित है और मेटल संवहन के प्रभाव तले में गतिशील होती है। इनकी गतिशीलता के कारण ही पृथ्वी की सतह पर महत्वपूर्ण स्थलीय भू-भौतिकीय घटनाएँ होती हैं।

KGS IAS



२